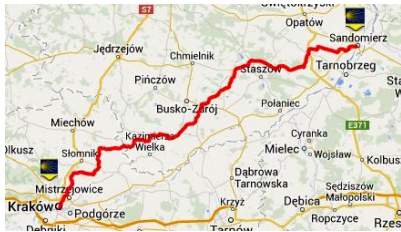


Der nordost-europäische Jakobsweg von Krakau nach Krumau



Die erste Beschreibung der Jakobswege im Jahr 2007 erbrachte im Jahr 2013 schon gut Früchte. So führt jetzt ein errichteter Jakobsweg von Sandomierz nach Krakau hin, der **Malopolska Droga św. Jakuba** oder abgekürzt der **Droga Malopolska**.
<http://polskiedrogi.kompant.pl/>



Aber es begann auch schon die Arbeit am Jakobsweg von Warschau südwärts: vielleicht wird er über Tschenschow und Gleiwitz nach Ratibor errichtet.

Eine Karte von 2008 zeigt von Krakau aus den Jakobsweg nach Ratibor hin:



ebenso 2010:



Aber 2013 hat sich die Sache geändert:



Und Tschechien hat auch schon sehr verwirklicht:

Drogi św. Jakuba Starszego Apostola		Nr	Oznakowane odcinki Drogi św. Jakuba	wzór muszli
		1	Droga św. Jakuba Via Regia (Korczowa – Przemysł – Rzeszów – Tuchów – Kraków – Góra Św. Anny – Opole – Wrocław – Zgorzelec)	
		2	Malopolska Droga św. Jakuba (Sandomierz – Palczowice – Więclawice Stare – Kraków – Sanki – Palczowice)	

Von Krakau bis Palczowice ist als der Jakobsweg schon fertig. Über Ausschwitz und Wisla Mała nach Simoradz ist er ein Projekt.

Ich hoffe, dass die polnische Südwestverbindung von Wadowice über der Jakobskirche Simoradz gegen Nordosten weitergebaut wird hin nach Ratibor.

Für den folgenden Jakobsweg gilt:

K = Kirche

K = Kathedrale

K = Klosterkirche

K = K eines säkular. Klosters

PfrK = Pfarrkirche

FK = Filiationkirche

got. = gotisch

bar. = barock

chem. = ehemalig

ev. = evangelisch

= Kathedrale

= belebtes Kloster

= säkularisiertes Kloster

= Jakobskirche

= Kirche mit Patronat eines Pilgerpatrons

= Wallfahrt

= Peterskirche

= Weltkulturerbe

----- = Staatsgrenze

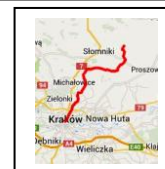
= an einer Altstraße

= an der ehemaligen Römerstraße

= an der Rompilgerstraße von Etzlaub 1501

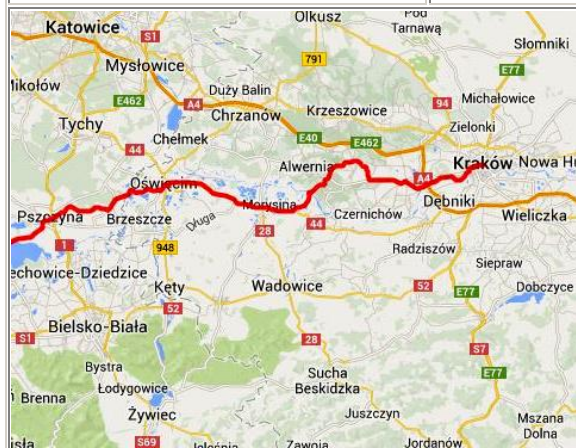
☀ *Der Jakobsweg von Krakau nach Krumau* ☀

Więclawicach:	Pfarrrei St. Jakobus d. Ä ☀ und Zentrum von Papst Johannes-Paul II.			Errichteter Jakobsweg
Krakow (Krakau):	🏰🏰🏰			Errichteter Jakobsweg




☀ **Der Jakobsweg Krakow - Raciborz – Olomouc** ☀ Der Jakobsweg Krakau - Ratibor - Olmütz

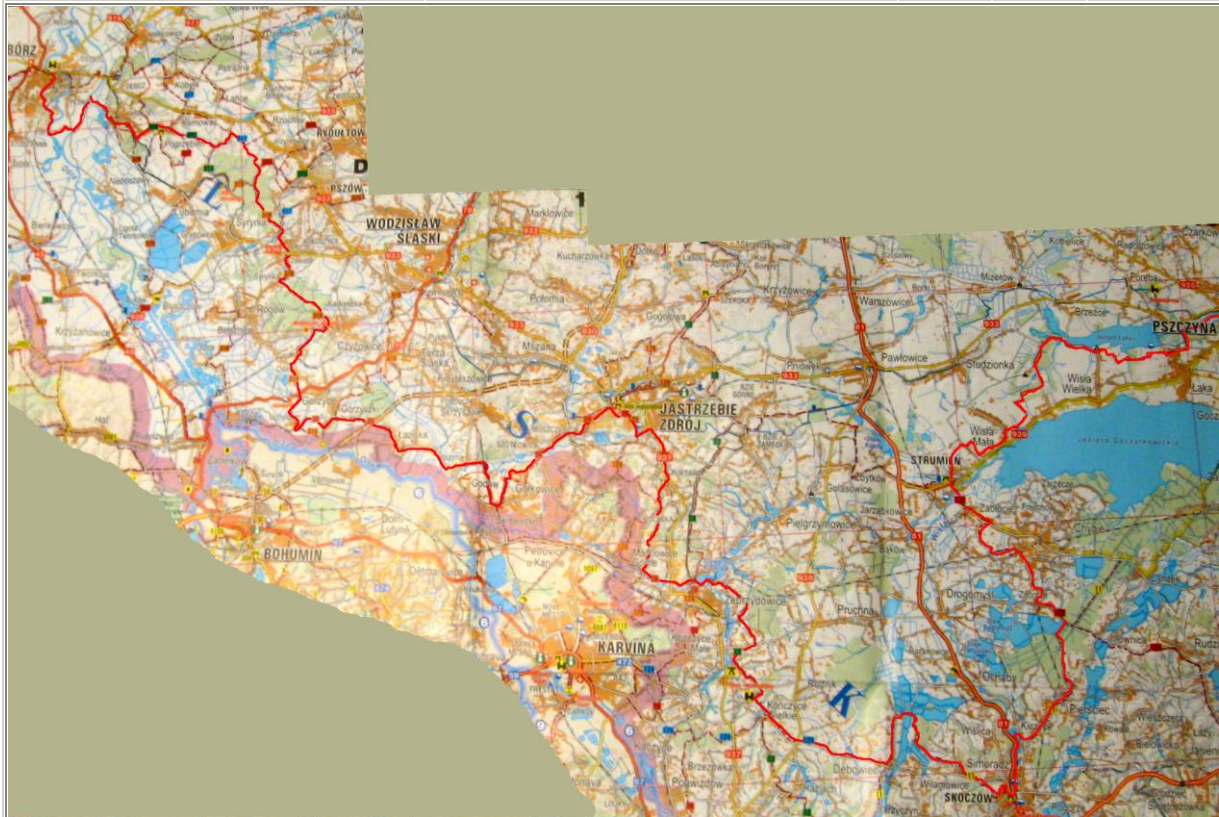
Angekommen		Weiterer Weg und wie weit		
Ort	Kirche	km	gesamt km	Weg
Jakobsweg fertig:				
Krakow (Krakau):	🏰🏰🏰 K St. Stanislaus auf dem Wawel, Hauptkirche St. Maria am Stadtplatz got Kirche St. Nikolaus aus dem 12. Jh. 🟠 + ÄgidiusK 🟠 Sanctuarium Barmherzigkeit Gottes 🙏 Got. Kirche St. Florian + got. Kirche Mariae Heimsuchung + got. St. Adalbertkirche got. Andreaskirche + got. Augustinuskirche + got. Benediktuskirche got. St. Markuskirche + got. St. Annakirche + got. Katharinakirche PfrK St. Jakobus ☀			Errichteter Jakobsweg
Im Westen der Stadt Krakau an der Weichsel:	Prämonstratenserklster	1	1	Errichteter Jakobsweg
Bielanach:	Kamaldulenserklster Mariae Himmelfahrt			Errichteter Jakobsweg
Piekary:	Benediktinerklster St. Peter und Paul ✂			Errichteter Jakobsweg
Liski:	PfrK St. Nikolaus, urkl 1245 🟠			Errichteter Jakobsweg
Sanka:	PfrK St. Jakobus ☀			Errichteter Jakobsweg
Alwernia:	KSt. Franziskus östlich davon: Skawina : urkl 1253. K Apost. Simon und Judas+ Wenzelskirche			Errichteter Jakobsweg
Zator-Palczowice:	PfrK St. Jakobus ☀			Errichteter Jakobsweg






Linie hier ist nur Andeutung



Jakobsweg in Projekt:				
Zator 🏰:	got. Kirche St. Albert und Georg			?
Przeciszow:	urkl. 1348, got FK St. Urban, PfrK Joh. B			?
Polanka Wielka:	Holzkirche St. Nikolaus 🟠			?
Oswiecim (Ausschwitz) 🏰:	urk 1179, Handelszentrum, erste Kirche St. Maria, heutige Kirche dazu St. Maximilian Kolbe Konzentrationslager des Naziterrors 🏰🏰			?

Pszczyna (deutsch <i>Pless</i> , auch <i>Pleß</i>),	Aller-Heiligen-Kirche, ev. Kirche, Schloss Pleß			Wanderweg nach Strumien
Wisma Mała:	Jakobskirche 			Wanderweg nach Strumien
Strumien:	K St. Barbara			Wanderweg nach Strumien








Zabłocie	K Unsere Liebe Frau vom Rosenkranz			Wanderweg 122
Pierściec-Landeka (Perstecz):	Kirche St. Nikolaus  			Wanderweg 11
Skoczow (Skotschau):	röm.kath. Marienkirche, ev. Trinitätskirche			Wanderweg 11
Simoradz:	Jakobskirche 			Wanderweg 11

Jakobsweg im alten Projekt von 2010:



Dębowiec	Basilika Unser Liebe Frau von La Salette			Wanderweg 11
Kończyce Wielkie	Pfarrkirche St. Michael			Wanderweg 13
Schloss Thun-Hohenstein				Wanderweg 13
Koncyce Małe	K Mariae Geburt			Wanderweg 13
Zebrzydowice (Nordrand)	Zebrzydowice (deutsch <i>Seibersdorf</i> , tschechisch <i>Zebrzydovice</i>) K Mariae Himmelfahrt			Wanderweg 24
Jastrzębie-Zdrój (Königsdorf):	K Maria von Tschenschow + Wallfahrtskirche St. Katharina 			Wanderweg 24
Gołkowice	K St. Anna			Wanderweg 24
Godów (deutsch: <i>Godow</i>)	K St. Josef			Wanderweg 24
Łaziska	Holzkirche Allerheiligen			Wanderweg 24
Łaziska	K Unsere Liebe Frau vom Rosenkranz			Wanderweg 24
Uchylsko	Im Nordosten Gorcisce : K Hl. Schutzengel			Wanderweg 316
Kokoszyce	K ?			Wanderweg 316
Lubomia Nord	(Lubomia: K St. Maria Magdalena)			Wanderweg 313
Pogrzebiem	K St. Bartholomäus			Wanderweg 313
Brzeze	K St. Matthäus			Wanderweg
Raciborz (Ratibor):	Jakobskirche  und barocke Marienkirche			Wanderweg nach Westen




Jakobsweg im aktuellen Projekt von 2014:

Raciborz (Ratibor):	Jakobskirche  und barocke Marienkirche			Wanderweg Nr. 6 und Radweg 552 nach Strahohovice
Ocice	K St. Josef			Wanderweg Nr. 6 nach Strahohovice
Wojnowice	K St. Albert			Wanderweg Nr. 6 nach Strahohovice
Bojanów	Mod. K St. Hedwig + ev ChristusK.			Wanderweg Nr. 6 nach Strahohovice
Krzanowice (deutsch Kranowitz)	K St. Nikolaus  +K St. Wenzel			Wanderweg Nr. 6 nach Strahohovice
-----	-----			Wanderweg Nr. 6 nach Strahohovice
Strahovice	K St. Augustinus + Kap St. Maria			Wanderweg 6055 nach Troppau
Koberiče	Kap. St. Maria + Joh. Nep. + K St. Maria			Wanderweg 6055 nach Troppau
Bila Břıza	Kap ?			Wanderweg 6055 nach Troppau
Chlebičov	Kap ?			Wanderweg 6055 nach Troppau
Opava (Troppau):	Deutschordens  K = S K St. Maria; Johanniter, Franziskaner  , Dominikaner 			Vom Zentrum zum Bahnhof und zum zimní stadion Wanderweg gelb











Jakobswegvariante über die Jakobskirche in Nasiedle:

Raciborz (Ratibor):	Jakobskirche  und barocke Marienkirche			Wanderweg Nr. 2 nach Kierz
Pietrowice Wielkie (deutsch Groß Peterwitz)	K St. Vitus, Modestus und Kreszentia Wallfahrtskirche zum Hl. Kreuz 			Wanderweg 2
Grodzanki (deutsch Ratsch)				Wanderweg 2
Kierz (Katscher):	K St. Thomas			Straße
Kozłówki				Kleiner Weg Gegen Süden
Lubotyń				Kleiner Weg Gegen Westen

Gniekowice				Straße gegen Südwesten nach Nasiedle
Nasiedle (Nassiedel):	Kirche St. Jakobus 			Straße gegen Südwesten bis zur Kurve
Straßenkurve unterhalb Nasiedel				Kleine Straße gegen Süden nach Jabklonka
Jabklonka				Weiter Kleine Straße gegen Süden
Uciechowice				Weiter Kleine Straße gegen Süden
Wiechowice	K St. Anna			Wanderweg 34 nach Vavrovice
Vavrovice				Wanderweg 55 nach Opava

Landesgrenze Polen - Tschechien

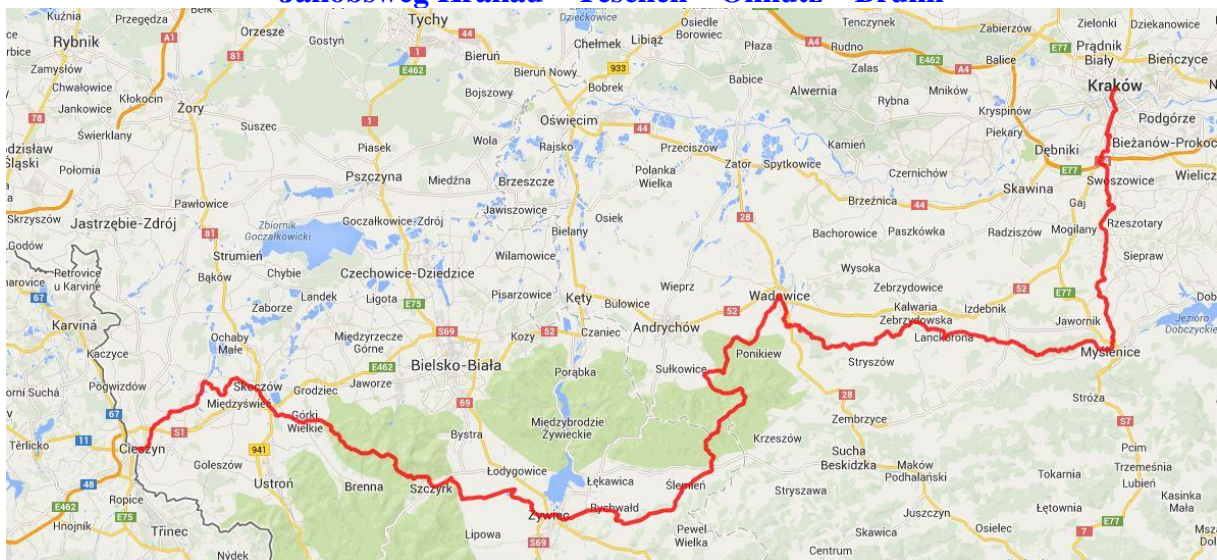
Weiteres von der Internetseite <http://www.ultreia.cz/uvod/ultreia-os/ultreia-deutsch/jakobswege-in-der-tschechischen-republik>

Angekommen		Weiterer Weg und wie weit		
Ort	Kirche	km	gesamt km	Weg
Opava (Troppau):	Deutschordens  K = S K St. Maria; Johanniter, Franziskaner  , Dominikaner 			Vom Zentrum zum Bahnhof und zum zinní stadion Wanderweg gelb
Opava (Troppau), zinní stadion		1	1	Wanderweg gelb unmarkiert Fahrradweg 551
Opava, Na jatkách		2,5	3,5	unmarkiert Fahradweg 551
Opava - Kylešovice	Südlicher Vorort von Troppau K St. Johann Nepomuk	7	10,5	unmarkiert Fahradweg 551
Wanderwegkreuzung Kylešovice Sús				unmarkiert Fahradweg 551
Branka u Opavy	Dreifaltigkeitskapelle			
Hradec nad Moravicí, (Grätz)	Friedhofskirche St. Jakobus  Pfarrkirche St. Peter und Paul 	2,5	13	zum Stadtor im Süden der Stadt: rot
Žimrovice	Kapelle St. Joseph	5	18	rot
Nad Melčským údolím	<small>Nordwestlich des Wanderweges in Filipovice der Wallfahrtsort Maria Thalhof </small>	6	24	rot
Podhradí		6	30	rot
Wanderwegkreuzung Zálužné, most	Zwischen den beiden Wanderwegkreuzungen, Zálužné gegenüber, die Kap der Vierzehn Nothelfer	3	33	rot
Wanderwegkreuzung U Mokřinek				rot
Jánské koupele, můstek		2,5	35,5	rot
Kružberk, zotavovna	K St. Peter und Paul 	3	38,5	rot
Kružberk, přehrada		3	41,5	rot
Male Svatoňovice	Dreifaltigkeitskirche mit Marienwallfahrt 	3	44,5	rot
Wanderwegkreuzung Pod haldama		2,5	47	rot
Budišov nad Budišovkou (Bautsch)	K Marie Himmelfahrt	4	51	unmarkiert Fahradweg 6144 nach Westen
Dolní Guntramovice (Gundersdorf),	Jakobskirche 	2,5	53,5	blau
Wanderwegkreuzung Dolní Guntramovice okraj bus				unmarkiert Fahradweg 6144
Horní Guntramovice	<small>Im Süden davon: Stara Voda: Wallfahrtskirche Altwasser St. Anna und Jakob </small>	4	57,5	unmarkiert Fahradweg 6144
Stará Libavá		3	60,5	unmarkiert Fahradweg 6144
Norberčany	K St. Antonius v. Padua	7	67,5	unmarkiert Fahradweg 6144
Straßenkreuzung nördlich Norberčany				unmarkiert Fahradweg 6149

Domašov nad Bystřicí (Domstadt)	FilialK St. Anna	2	69,5	Blau + gelb-grün gestrichelt gegen Süden
Malý Rabštýn	K St. Peter u. Paul ☩	2	71,5	Blau+ gelb-grün gestrichelt
Jívová (Giebau)	K St. Bartholomäus	1,5	73	blau+ gelb-grün gestrichelt
Panský mlýn		2,5	75,5	blau+ gelb-grün gestrichelt
Smilov		4,5	80	blau+ gelb-grün gestrichelt
Hrubá voda, žst Bahnhof		3,5	83,5	blau
Wanderzeichen Pod jedlinou		3,5	87	blau
Pohořany		3,5	90,5	Grün+rot
Wanderzeichen Pohořany dolní rozc				Grün
Véska	Kapelle St. Matthäus westlich davon in Dolany die K St. Matthäus	3,5	94	grün
Svatý Kopeček, MHD		0,5	94,5	rot
Svatý Kopeček (Heiligenberg), kostel	Dominikanerkloster mit Basilika Mariae Heimsuchung 🙏 auf dem sogenannten Heiligenberg	1	95,5	[Rot] Straße nach Süden
[Samotišky (Samotischek), MHD]		5,5	101	[unmarkiert Fahradweg]
[Chálkovice]	[K St. Barbara]			[unmarkiert Fahradweg]
Drozdín				Fahradweg 6103
Bystrovany	K St. Bartholomäus			Fahradweg und Wanderweg
Olomouc (Olmütz) - Stadt	🏰 got. Kathedrale St. Wenzel; 🏰 Dreifaltigkeitssäule Bar. Annakirche, got. Mauritiuskirche	16	16	unmarkiert Fahradweg 6025

🌸 Der Jakobsweg Krakow – Cieszyn – Olomouc -Brno 🌸

Jakobsweg Krakau – Teschen – Olmütz – Brünn



Jakobsweg Krakau-Myslenice

Krakau: Kosciol Sw Idziego
 Krakau-Lagiewniki: Heiligtum der Göttlichen Barmherzigkeit
 Krakau: Heiligtum der Papst Johannes Paul II. Budowa Centrum
 Myslenice: got K St. Maria, Albert Kirche, K St. Jakobus 🌸

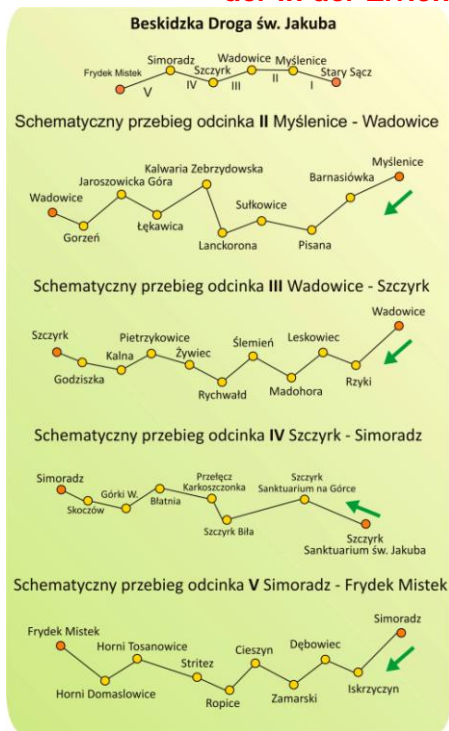
Jakobsweg Myslenice -- Cieszyn, der schon errichtete droga_beskidzka

Myslenice: got K St. Maria, Albert Kirche, K St. Jakobus 🌸
 Lanckorona : K St. Johann Bapt.












Sulkowice: K St. Maximilian Kolbe + K Hlst. Herz Jesu
 Wadowice: K St. Maria + K St. Peter + **im Stadtteil Tomice**: Kap St. Jakobus 🌊
 Ryki: Jakobuskirche 🌊
 Rychwald: Marienheiligtum in Rywald 🌊
 Żywiec (deutsch *Saybusch*; älter *Saubusch*): got K Mariae Geburt, + Hl. Kreuz-Kirche
 Szczyrk: K St. Peter und Paul 🌊, + Kirche St. Jakobus 🌊 mit Jakobusgemeinschaft
 Skoczów (deutsch *Skotschau*, tschechisch: *Skočov*): K St. PetPaul 🌊 + K Hl. Kreuz + ev. K
 Simoradz: Jakobuskirche 🌊
Cieszyn (dt. *Teschen*): Schlossberg mit romanischer Rundkirche St.-Nikolaus 🌊 -und-St.Wenzel
 got. St. Maria Magdalena, ehem. Dominikanerkirche
 Kirche St. Georg (aus dem 14./15. Jh.), urspr. eine Kapelle
 Bar. Kloster der Barmherzigen Brüder und Kirche Mariä Himmelfahrt,
 Dreifaltigkeitskirche, Spätrenaissancebau von 1594 mit neugotischem Turm von 1864
 Jesuskirche, Evangelisch-Augsburger Bekenntnis, 1710-1722,
 Heiligkreuz-Kirche, urspr. eine Kapelle der Jesuiten, neben d. ehem. Franziskanerkloster aus d. 18. Jh.
 Kloster und Krankenhaus der Schwestern der heiligen Elisabeth, errichtet 1900-1903
 Ehem. Kloster der Borromäerinnen, jetzt Heil- und Pflegeanstalt


L a n d e s g r e n z e P o l e n - T s c h e c h i e n - - - - -

**Jakobsweg Cieszyn -- Frýdek-Místek,
 der in der Errichtung befindliche droga_beskidzka**








Angekommen		Weiterer Weg und wie weit		
Ort	Kirche	km	gesamt km	Weg
Cieszyn Südstadt				Fahradweg 46
Dolní Žukov				Fahradweg 46
Ropice	Kirche St. Maria			Fahradweg 46
Kirche vor Stritez	K hl. Erzengel Michael			Fahradweg 46
Stritez				Blau +Fahradweg 46
Slimovice				Fahradweg 46
Komorní Lhotka <small>(polnisch <i>Ligońka Kameralna</i>, deutsch <i>Kamerall Ellgoth</i>)</small>	Ev. K + neugot. Kap Botzke Scrice Pane			Blau
Hnojník	K Mariae Himm			Fahradweg 609 bis zur Autobahnbrücke jenseits direkt nach Horní Tosano
Horní Tošanovice (polnisch <i>Toszonowice</i> <i>Górne</i> , deutsch <i>Ober Toschonowitz</i>)	Schloss Horní Tošanovice			Die Straße weiter gegen Nordwesten









Dolní Dosmalavice	K St. Jakobus 			Mit Fahrradweg 6183 zur Wanderwegkreuzung
Wanderwegkreuzung Dolní Dosmalavice				Rot
Lučina				Rot
Wanderwegkreuzung Zemanice pehrada				Blau
Bruzovice	K St. Stanislaus			blau
Frýdek-Místek (deutsch Friedeck-Mistek auch Friedek-Mistek)	Wallfahrtsbasilika Mariae Heimsuchung +K St. Joh. Bapt + ev. K K St. Jakobus  K. St. Joh-Paulus			blau
Jakobsweg Frýdek-Místek -- Olmütz, der in der Errichtung befindliche Jakobsweg nach Olmütz				
Frýdek-Místek (deutsch Friedeck-Mistek auch Friedek-Mistek)	Wallfahrtsbasilika Mariae Heimsuchung  +K St. Joh. Bapt + ev. K K St. Jakobus  K. St. Joh-Paulus			blau
Hukvaldy (deutsch Hochwald)	Schlossruine +K St. Maximilian			blau
Větrkovice	K St. Wenzel			grün
Příbor (deutsch Freiberg in Mähren)	K St. Maria, K St. Valentin, K ST. Joh.Bapt.			Fahrradweg 6002
Závišice	K Cyrill u. Methodius			Am Orteingang gegen Norden zum See (Weg und Pfad) östlich vom See den gelben Wanderweg, westlich zur Autobahnhunterführung unten durch, und wieder westlich der Autobahn entlang
Borovec				Straße
Libhošť	Kirche St. Jakobus 			Gegen Südwesten mit der Ausfahrt der Autobahn unten durch und den Pfad zum Baum lipa hinauf und zum Radweg 502, dort Richtung Ortschaft Rybi
Kreuzung Rybi- Puntik host	Rybi: K Hl. Kreuz			Blau bis zu gelb-roten Wanderweg
Wanderwegkreuzung Holivak				Gelb u. rot
Zilina	K St. Nikolaus 			Gelb u. rot
Nový Jičín (deutsch <i>Neu Titschein</i> , früher <i>Neutitschein</i>)	K Mariae Himmelfahrt Dreifaltigkeitskap + bar. Spanische Kap Unsere Lieben Frau der Schmerzen 			Fahrradweg 6175 Gelb-grün gestrichelt gegen Südwesten mit Fahrradweg 6175
Wanderwegkreuzung Skalky rozc				Rot und gelb-grün gestrichelt nach Wanderwegkreuzung
Wanderwegkreuzung Svinec rchol				Rot und gelb-grün gestrichelt nach Wanderwegkreuzung
Wanderwegkreuzung Strážnice				Gelb bis zum Fahrradweg 6214, nach West
Vysoka				Fahrradweg 6214
Lešná	K Erzengel St. Michael			Fahrradweg 501 und 6214
Lothka na Bečvou				Fahrradweg 6214 und Bečva
Skalička				Fahrradweg 5. Bečva Greenway K-M-W
Ústí	K St. Peter und Paul 			Fahrradweg 5. Bečva Greenway K-M-W
Teplice nad Bečvou	Dreifaltigkeitskap + bar. Kap St. Peregrin			rot
Hranice (deutsch Mährisch Weißkirchen)	Schloss, Synagoge K St. Joh Bapt. + ev. K			Blau bis Wanderwegkreuzung Pod Helfstýnem, rot
Týn nad Bečvou	K St. Maria			Rot
Lipník nad Bečvou (deutsch:	bar. Josephskap K St. Jakobus  K St. Franziskus + Kap St. Rochus  Synagoge, Friedhofsk St. Peter 			Fahrradweg 6238

<i>Leipnik</i> , früher auch <i>Leibnik</i>)				
Loucka (<i>Langendorf</i> Deutsch)	K St. Bartholomäus			Fahrradweg 6058
Bohuslávky	Kap St. Antonius			Fahrradweg 6058
Dolní Újezd	K St. Gallus			Rot
Staměřice				Rot aufwärts bis Vrchní pila Die Straße wieder abwärts und über die Autobahn, die Straße nach Westen und die Ortstraße hinein
Velký Újezd	K St. Jakobus  Kap St. Antonius v. Padua, Dreifaltigkeitssäule			Die Straße ins Tal nach Výkleky
Výkleky				Radweg 6058
Lazníčky				Grün gegen Westen
Tršice (deutsch <i>Trschitz</i> , auch <i>Tirschitz</i> , ehemals <i>Tirsice</i>)	Schloss neobar. K St. Maria			Fahrradweg 5
Vacanovice				Fahrradweg
Svéslavice				Fahrradweg
Velká Bystřice (deutsch <i>Groß</i> <i>Wisternitz</i>)	K Enthauptung des Täufers			Fahrradweg und Wanderweg
Bystrovany				Fahrradweg und Wanderweg
Olmouc (Olmütz) - Stadt		16	16	unmarkiert Fahrradweg 6025

Jakobsweg Olomouc - Brno

Jakobsweg Olmütz - Brünn





Angekommen		Weiterer Weg und wie weit		
Ort	Kirche	km	gesamt km	Weg
Olmouc (Olmütz) - Stadt	 got. Kathedrale St. Wenzel; St. Annakirche  ♦ Dreifaltigkeitssäule Bar. Annakirche, got. Mauritiuskirche byzant. Kirche, barock. Michaelskirche mit Alexiuskap  Katharinenkirche, ehem. Klarissenkloster mit K. St. Klara got. Franziskanerk St. Andreas ehem. Kruzinerklosterk Mariae Verkündig Jesuitenk Maria Schnee Kapelle des HL. Joh. Sarkander bar. K St. Philippus und Jakobus	16	16	In den Westen der Stadt, Richtung Flughafen, bei Ende der Straßenbahn: unmarkiert Fahrradweg 6025a nach Vojnice
Vojnice	K St. Cyrill und Methodius			unmarkiert Fahrradweg 6025
Tešetice	K St. Peter und Paul 			unmarkiert Fahrradweg 6025
Loučany	K St. Florian und Isidor			unmarkiert Fahrradweg 6025
Náměšť na Hané (Namiescht) -	K St. Kunigunde Schloss	13	29	Vom Schloss weg rot
Wanderzeichen Hredecký Dvůrek				grün
Luděřov				grün
Kníničky				Kleiner Weg nach Drahanovice
Drahanovice (deutsch <i>Drahanowitz</i>)	Kirche St. Jakobus 			Straße gegen Südwesten Richtung Lothi Kosiřem bis zum Wanderweg grün, dort südwärts
Wanderwegkreuzung Velké Kosíř				gelb gegen Westen
Wanderwegkreuzung Čechy pod Kosířem	(Čechy pod Kosířem Schloss und K St. Joh. Bapt.)			Gelb gegen Süden
Wanderwegkreuzung Stařechovice-odb.				gelb gegen Westen

Stařechovice	WallfahrtK Mariae Geburt 			Kleine Straße nach Süden
Kostelec na Haně	K Jakobus der Ä. 			Fahrradweg 5039 gegen Westen
Lesany	Dreifaltigkeitsk und Kap St. Franz Xaver			Fahrradweg 5039
Zdětín	K St. Anna			Fahrradweg 5039
Ptení	K St. Martin			Fahrradweg 5031 gegen Norden nach Stražisko
Ptenský Dvorek				Fahrradweg 5031
(Laskov)	(Kirche Mariae Himmelfahrt)			(rot)
Stražisko	Wallfahrtskirche Hl. Schutzengel 	9	38	rot
Sec	Kap ?			rot
Malé Hradisko	Kap ?	9	47	gelb
Protivanov	K Mariae Geburt			gelb
Suchý	Kap ?	8	55	Grün gegen Westen
Velenov	Kap ?			Grün
Hrákov	Kap?			Grün
Boskovice (Boskowitz)	K Aller Heiligen , Got. Jakobskirche  Ev. K, Synagoge			Grün gegen Süden
Kuničky	Kap Cyrill und Methodius			Grün
Žďár	Kap?			Grün+Fahrradweg
Petrovice	K St. Peter und Paul 			Fahrradweg 5085 gegen Osten
Sloup (Einsiedlerstein)	Wallfahrtk 7 Schmerzen Mariae 	3,5	58,5	Rot Fahrradweg 5 EV 9 Greenway K-M-W gegen Osten
Šošůvka	FriedhofK St. Wenzel und St. Agnes			Rot Fahrradweg 5078 gegen Osten
Holštejn (Holstein)	ohne Kap.	4,5	63	Rot gegen Süden
Grotte Balcarka	Tropfsteinhöhle	4,5	67,5	rot
Ostroc u Macochy (Ostrow, auch Bretterschlag)	K St. Maria Magdalena			rot
Krasova	ohne Kap.			rot
Jedovnice (Jedowitz)	Kirche St Peter und Paul  Joh-Nepomuk-Brunnen	7	74,5	Gelb am See gegen Süden
Křtiny (Kiritein, früher Kiriteyn))	Wallfahrtskirche St. Maria 	4	78,5	Rot gegen Südwest
Babice nad Svitavou (Babitz)	K St. Joh. Bapt.	5	83,5	rot
Bílovice nad Svitavou (Bilowitz, früher Billowitz)	K St. Methodius und Cyrillus	4	87,5	rot
Brno (Brünn) - Obřany	K St. Wenzel			Radweg
Brno-Zábrdovice	Kloster Mariae Himmelfahrt			Gegen Südwesten in die Altstadt

Der Durchgang durch Brno ist unmarkiert. Gehen Sie entlang des Fluss Svitava.

 **Der Jakobsweg Krakow – Cieszyn – Velehrad -Brno** 
Jakobsweg Krakau – Teschen – Velehrad – Brünn

Jakobsweg Frýdek-Místek nach Hostyn

Frýdek-Místek (deutsch Friedeck-Mistek auch Friedek-Mistek)	Wallfahrtsbasilika Mariae Heimsuchung  +K St. Joh. Bapt + ev. K K St. Jakobus  K. St. Joh-Paulus			Blau gegen Südwesten
Hukvaldy (deutsch Hochwald)	Schlossruine +K St. Maximilian			blau gegen Südwesten
Větrkovice	K St. Wenzel			Blau gegen Südwesten
Kopřivnice	K St. Bartholomäus			Blau gegen Südwesten
Štramberk	K St. Johannes Nepomuk			Rot gegen Südosten
Lichnov	K St. Peter und Paul 			Rot gegen Süden
Frýdlant nad Ostravici	K St. Bartholomäus			Im Westen der Stadt blau gegen Südwesten
Ondřejník sedlo Wanderzeichen				Gelb gegen Südwesten
Kozlovice háj Wanderzeichen				Grün gegen Westen
Frenštát Pod Radhoštěm	K St. Martin, K St. Joh. Bapt.,			Blau gegen Südwesten
Maly Javomik rozc Wanderzeichen				Rot gegen Südwesten
Trojačka rozc Wanderzeichen				gelb gegen Süden
Krhová	Kap ?			gelb
Valašské Meziříčí deutsch <i>Walachisch Meseritsch</i>	K St. Jakobus  Pfarrkirche Mariae Himmelfahrt, K Hlst Dreifaltigkeit,			Rot gegen Süden
Rajnochovice	K Mariens Geburt und St. Anna			Rot nach dem Ort gegen Westen
Tesák-turk,bus Wanderzeichen				Gelb gegen Norden
Pod Čerňavu Wanderzeichen				Grün gegen Westen
Chavalčov Wanderzeichen				Rot gegen Westen

Pilgerweg Hostýn – Velehrad Poutní cesta Velehrad - Sv. Hostýn

<http://www.maticevelehradska.cz/dokument/Poutni-cesta-Velehrad---Sv-Hostyn-106/>



Svatý Hostyn	Basilika Mariae Himmelfahrt			blau
Rusava	K Hlst. Dreifaltigkeit			Zuerst blau, dann grün
Lukoveček	Kap ?			Kleine Straße
Fryšták	K St. Nikolaus			blau
Zlín	K St. Maria K Philippus und Jakobus, ev. Kirche			









Kudlov	Kap ?			
Březnice	K St. Bartholomäus			
Oldřichovice				
Pohořelice	Schlos mit K?			
Napadjedla	K St. Bartholomäus + Schloss			
Spytihněv	K Mariae Himmelfahrt			
Babice	K St. Cyrill und Methodius			
Huštěnovice	K St. Anna			
Jalubí	K St. Joh. Bapt.			
Velehrad	Kloster mit KlosterK St. Cyrill und Methodius			

Errichteter Jakobsweg Velehrad - Brünn (Brno)

Angekommen		Weiterer Weg und wie weit		
Ort	Kirche	km	gesamt km	Weg
Velehrad	Kloster mit KlosterK St. Cyrill und Methodius	7	7	rot
Buchlov-Ost	K St. Barbara			Am grünen Weg
Buchlov	Schloss	11	18	rot
Zavadilka Wanderzeichen		6	24	rot
Bohuslavice	K St. Philippus u. Jakob	2,5	26,5	rot
Bukovany	Kap?	20,5	37	rot
Bučovice	K St. Maria, Synagoge, Schloss	5	42	grün
Letonice	K St. Nikolaus 🍷 mit Marienkap außen	9,5	51,5	grün
Kapellenort	Kap St. Maria			grün
Kapellenort	Kap St. Urban			grün
Slavkov u Brna	Friedhofsk St. Joh Bapt, K Aller Heiligen, Jakobskap im Pfarrhof 🍷, Kap St. Urban, Schloss mit Schlosskap St. Joh Kloster der ArmenSchulschwestern mit Kapelle	4	55,5	grün
Křenovice	K St. Laurentius	2	57,5	grün
Zbýšov	Kap?	2,5	60	grün
Hostěrádky – Rešov Wanderzeichen		2	62	grün
mohyla Míru Wanderzeichen		6	68	grün
Šlapanice	K Mariae Himmelfahrt	3	71	unmarkiert
Brno (deutsch Brünn) - Slatina				

☀ Jakobsweg Brno - Třebíč ☀

















Jakobsweg Brünn - Trebitsch





Angekommen		Weiterer Weg und wie weit		
Ort	Kirche	km	gesamt km	Weg
Brno (Brünn)	  K St. Peter und Paul ☩; Abtei St. Thomas +AugustinerchorHr  Maria Himm, K Maria Magd, Minorit  K St. Joh Bapt u. Ev; K St. Jak ☀, K St. Michael; K St. Thomas; Haus Tugendhat  ◆			Gegen Süden zum Fluss Svratka (nicht über den Fluss!) Fahrradweg 1, CS B-W vorbei am Bahnhof
Brno - Komárov	got K St. Ägidius 	3,5	3,5	Fahrradweg 1, CS B-W u. 5 unmarkiert
Brno Dolní Heršpice	K St. Katharina von Siena			Fahrradweg 1, CS B-W
Přízřenice	K St. Margaretha	3	6,5	Fahrradweg 1, CS B-W u. 5 unmarkiert
Wanderwegkreuzung Soutok Svratki Svitavy				Rot, östlich des Flusses gegen Süden
Wanderwegkreuzung Modřice most (Brücke bei Olympia)		2	8,5	Blau gegen Westen
Modřice	got K St. Gotthard Kap St. Wenzel			Blau mit der großen Straße
Želešice	got. K St. Maria Immaculata	10,5	19	blau
Radostice	K St. Apost. Simon und Judas	1	20	Unmarkiert gegen Westen
Radostice, Bahnhof		10	30	Rot gegen Norden dann von dem Gleis weg gegen Westen
Ivančice	Got. K. Mariae Himmelfahrt Synagoge	6	36	rot
Řeznovice	Rom K St. Peter und Paul ☩	6,5	42,5	rot
Pod Templštejnem	Ruine der Burg des Tempelerordens	7	49,5	rot
Wanderwegkreuzung Mohelenský mlýn		4,5	55	rot
Wanderwegkreuzung Rabštejn		4,5	59,5	rot
Wanderwegkreuzung Dalešická přehrada	Am Jihlava-Stausee	9,5	69,5	rot
Hartvíkovice <small>(Hartikowitz, Hartwikowitz, Hartwigsdorf)</small>	got K St. Ägidius 	14,5	84	rot
Číměř	Kap St. ?	1,5	85,5	rot
Vladislav	K Hlst. Dreifaltigkeit	8,5	94	rot
Třebíč	 ◆			

🌸 Jakobsweg Třebíč - Třeboň (Wittingau) 🌸

Jakobsweg Trebitsch - Wittingau

Bis jetzt offiziell nicht genehmigte Route – Hoffentlich bald genehmigt













Angekommen		Weiterer Weg und wie weit		
Ort	Kirche	km	gesamt km	Weg
Třebíč (deutsch Trebitsch)	rom-got Basilika St. Maria u. Prokop   barock. Martinskirche, Sebastianskirche orthodoxe Kirche St. Wenzel u. Ludmilla K Hlst Dreifaltigkeit großer Jüdischer Friedhof   ev. K, Synagoge	5,5	5,5	Rot weiter Flussaufwärts gegen Westen
Říprov	Kap St. ?			rot
Gegenüber der Fluss Sokuli	Herz-Jesu-Kap.			
Vor Wanderzeichen Padrtův Mlýn		2	7,5	Gelb gegen Westen mit Radweg 5104, 5214
Krahulov	K St. Petrus in Ketten 			
Krahulov, Bahnhof		6,5	14	Blau gegen Süden
Čechočovice	ohne Kap.			blau
Rokytnice nad Rokytnou	K St. Joh. Bapt.	11,5	25,5	blau
Želetava	K. St. Michael	5,5	31	rot
Vor Krasonice: südlich <i>Humberk</i>	Wallfahrtsk Unser Liebe Frau 			Abseits kleiner Weg dorthin
Krasonice	K St. Laurentius	5	36	Rot
Wanderwegkreuzung Magdalena				rot
Nová Říše (Neureisch)	ehem. Prämonstratenserkloster  mit K St. Peter und Paul 	12	48	rot
Dijce	Kap St. ?			rot
Telč (Telsch)	K St. Anna gegründet im 13. Jh mit K St. Martin, an Handelswegekreuzung  entstanden, schöner Stadtplatz, K Hl Geist, PfrK Mariae Himm.; Schloss   mit Schlosskap Allerheiligen, Jesuiten  K des Namens Jesu, Synagoge im westl. Teil K St. Jk  14.Jh. Kap des Jesuskinds, Kap Unserer Lieben Frau, Kap St. Rochus  , K St. Adalbert, Kap Karl Borromäus	3,5	51,5	Grün von Südseite des Stadtplatzes
Hostětice	Kap St. ?	5	56,5	Gelb die Straße weiter bei der Kap., dann südwärts
Dobrá Voda	Ortskap St. ?	10,5	67	Blau und gelb gegen Süden
Dobrá Voda auf dem Nordberg	Bergkirche St. Joachim  nördlich in Mrakotin : K St. Ägidius 			Eigener Weg (gegen Norden) abseits den Berg hinauf zur Joachimskirche
Olší	Kap St. ?			blau
Velká Lhota	Ev. K. „Evangelický toleranční“ heute Museum Ev. K Horni Kostel	6,5	73,5	blau
Brandlín	ohne Kap.			blau
Marsov	ohne Kap.			blau
Olšany	K St. Wenzel, Schloss	6,5	80	blau
Wanderkreuzung Suchdol		10	81	blau
Mosty	Kap St. ?			blau

Wanderkreuzung Pod Skalou				Rot über die Straße
Wanderkreuzung Mostecké Polesí		1	82	Blau gegen Nordwesten
Wanderkreuzung Struha		4	86	rot gegen Norden
Kunžak	K St. Bartholomäus	20,5	106,5	rot gegen Westen
Jindřiš	Kap St. ?			rot
Jindřichův Hradec (Neuhaus)	gegründet im 9. Jh., mit Kirche Mariae Himmelfahrt und  K St. Johann Bapt. mit ehem. Minoritenkloster, K St. Maria-Magdalena, K St. Wenzel; K Heiligste Dreifaltigkeit;  K St. Katharina, Nebenk oder Burgk St. Jakobus 	12	108,5	Gelb im Süden der Stadt
Dolní Žďár	K St. Theresia von Avila			gelb
Lásenice	K St. Maria und Joh. Nepomuk.	5	113,5	gelb
Horní Lhota	ohne Kap.			gelb
Stráž nad Nežárkou	got. K St. Peter u. Paul  Friedhofskap. Mariae 7 Schmerzen	7	120,5	rot
Stříbřec	K St. Joh. Nepomuk	10	130,5	rot
Třeboň (Wittingau):				

Jakobsweg Třeboň -- Jilovice – Krumlov

Jakobsweg Wittingau - Jilovice - Krumau:

Bis jetzt offiziell nicht genehmigte Route – Hoffentlich bald genehmigt

Třeboň (Wittingau):	gegr. an Handelspfad  im 12. Jh. mit ehem. Augustiner  und dessen K Maria Königin und St Ägidius 	11	141,5	Rot im Süden der Stadt
U Horbky:	Ägidiuskirche 			rot
Domanin:				Wanderweg nach Kojj
Mladošovice	Got. K. St. Bartholomäus	9,5	151	rot Straße nach Kojja
Kojjakovice:	Dorfmuseum			Wanderweg nach Jilo
Kramolin:				Wanderweg nach Jilo
Jilovice:	K St. Jakobus 			Wanderweg nach Buro
Hluboka u Borovan				Wanderweg nach Buro
Borovany	Ehem. Kloster, K Mariae Heimsuchung im Südosten	3,5	154,5	rot
Trocnov		1,5	156	blau
Ostrolovský Újezd	Schloss	9,5	165,5	grün
U Mareše		4	169,5	blau
Římov	Ehem. Kloster  und Wallfahrtskirche St. Maria 	11,5	180	blau
Pořešín		3,5	183,5	grün
Kaplice nádraží		9,5	193	grün
Přídolí (Priethal)	bar. K St. Laurentius	5,5	198,5	blau
Český Krumlov	  : got. Prälaturkirche St. Veit, + Aufgelöste Jodokus-Kirche () ehem. Minoritenkloster  + ehem. Klarissenkloster  . Synagoge			

🌸 Jakobswegvariante Třeboň - České Budějovice – Krumlov 🌸

(Wittingau - Budweis - Krummau)

Bis jetzt offiziell nicht genehmigte Route – Hoffentlich bald genehmigt

Angekommen		Weiterer Weg und wie weit		
Ort	Kirche	km	gesamt km	Weg
Třeboň (Wittingau):	gegr. an Handelspfad 🏰 im 12. Jh. mit ehem. Augustiner 🏰 und dessen K Maria Königin und St Ägidius 🏰	?	?	grün
Dolní Slověnice:	got. K St. Nikolaus 🏰	?	?	rot
Hůrky :	K St. Anna	?	?	rot
Lišov:	K St. Wenzel	?	?	rot
Jívno				gelb
Rudolfovo	K St. Veit			Fahradweg
Dubice	Kap Maria und St. Antonius Kap Maria und St. Wenzel			rot
Dobrá Voda:	bar. Wallfahrtskirche Unsere Liebe Frau der Schmerzen 🏰	?	?	Fahradweg nach Budweis zum Fluss Malse, flussabwärts ins Zentrum
České Budějovice (Budweis):	gegründet 1265 an Handelswegenkreuzung 🏰, mit 🏰 K St. Nikolaus 🏰, Dominikaner 🏰, mit got Wallfahrts St. Maria Opferung 🏰, K St. Anna, K St. Joh. Bapt. u. Propkop, Kap St. Maria, Friedhofskap. Ottilie, ehem. Kap St. Jak 🌸	?	?	Mit Fahradweg nach Boršov nad Vltavou
Boršov nad Vltavou (Payreschau, früher Bareschau)	Jakobskirche 🌸	8,5	?	rot
Dívčí Kámen		5,0	?	rot
Zlatá Koruna (Goldenkron):	Zisterzienserkloster Goldenkron mit 🏰 K Mariae Himmelfahrt 🏰	1,5	?	rot
Zlatá Koruna, Bahnhof		4,0	?	Gelb nach Pod Kranátikem, nach U Modrèho obrazu
U Modrèho obrazu Kreuzung mit blaue Farbe		1,5	?	blau
Nový Dvůr		3,0	?	grün
Český Krumlov	🏰: got. Prälaturkirche St. Veit, + aufgelöste Jodokus-Kirche (🏰) ehem. Minoritenkloster 🏰 + ehem. Klarissenkloster 🏰. Synagoge			

Danke der Internetseite <http://www.mapy.cz/>, mit der ich die Wanderwege und Kirchen verifizieren konnte.

Diese PDF ist download auf meiner Internetseite

<http://www.jakobus-weg.de/aJakw/2SObayJkw/aWeglinie/JkwgKrakauKrumau-aktuell.pdf>

gefertigt von Maximilian Bogner, Rosenheim.

Eigenschaften des Pdfs-Dokuments:

Jakobsweg von Krakau nach Krumau

Maximilian Bogner

Jakobsweg durch das südliche Tschechien

Jakobsweg ,Wanderer, Pilger, Kulturorte, Weltkulturerbe-Orte